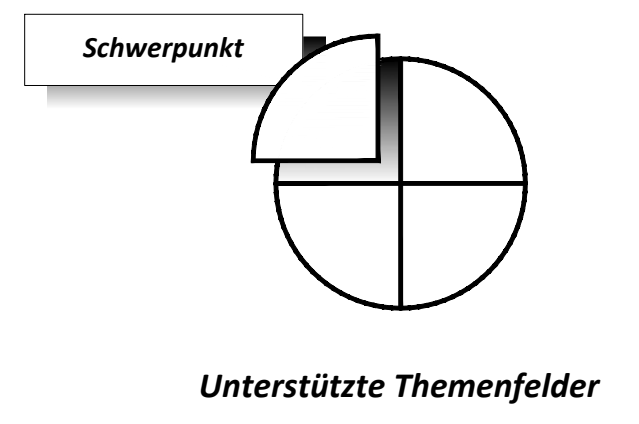
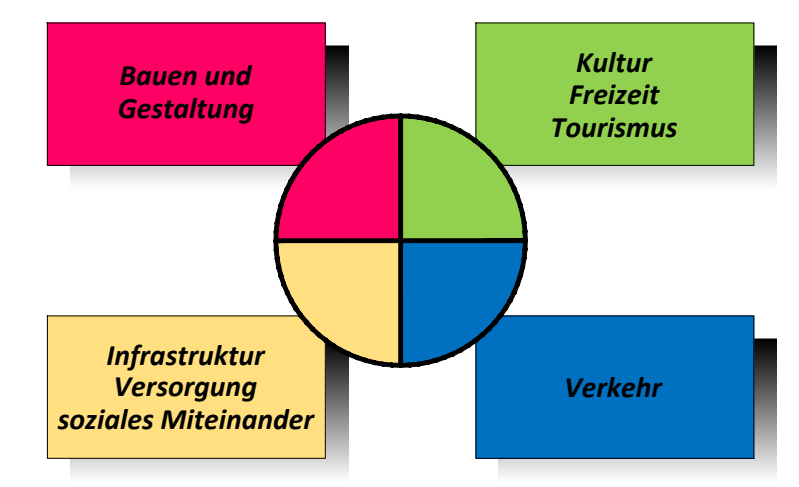
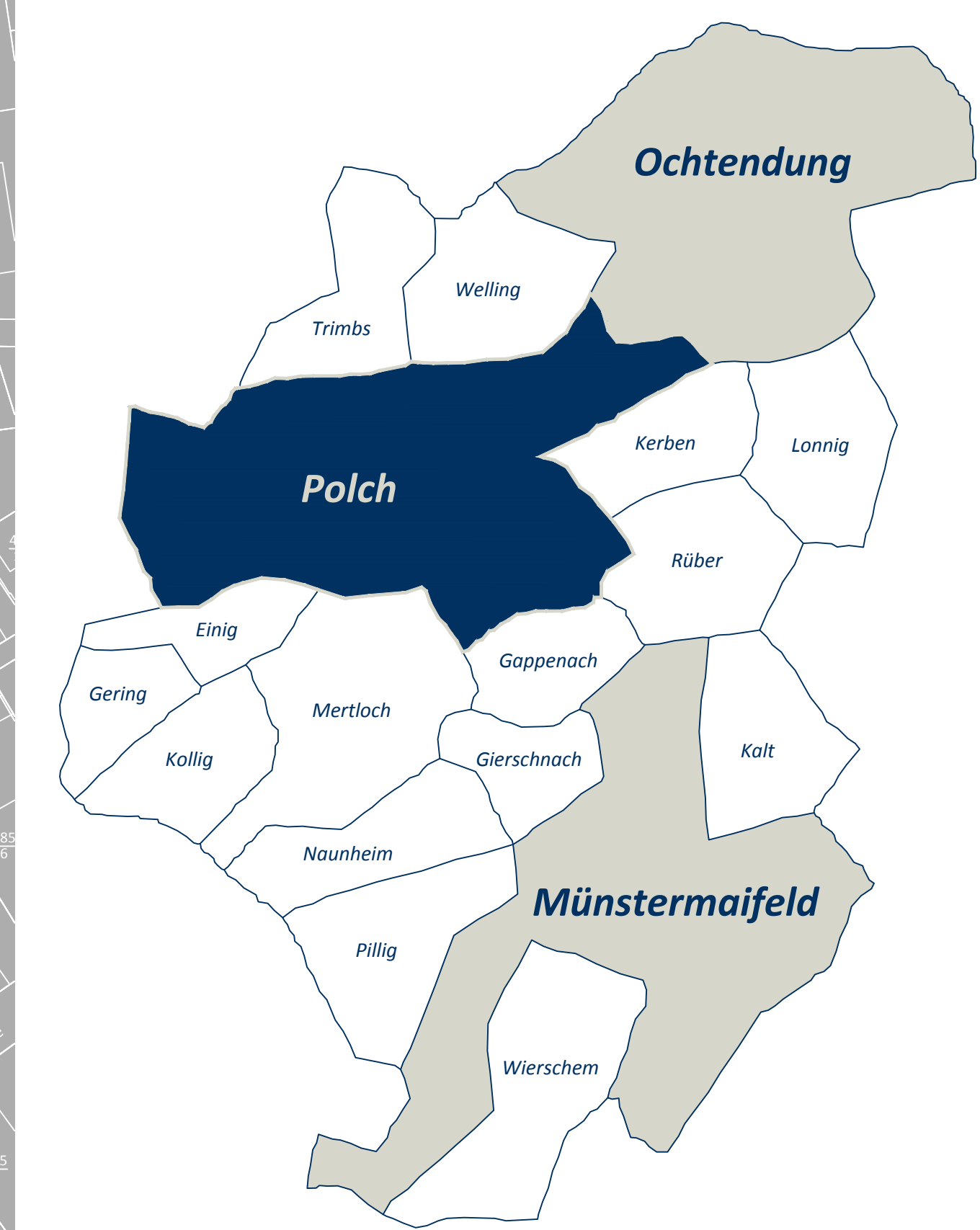


Legende

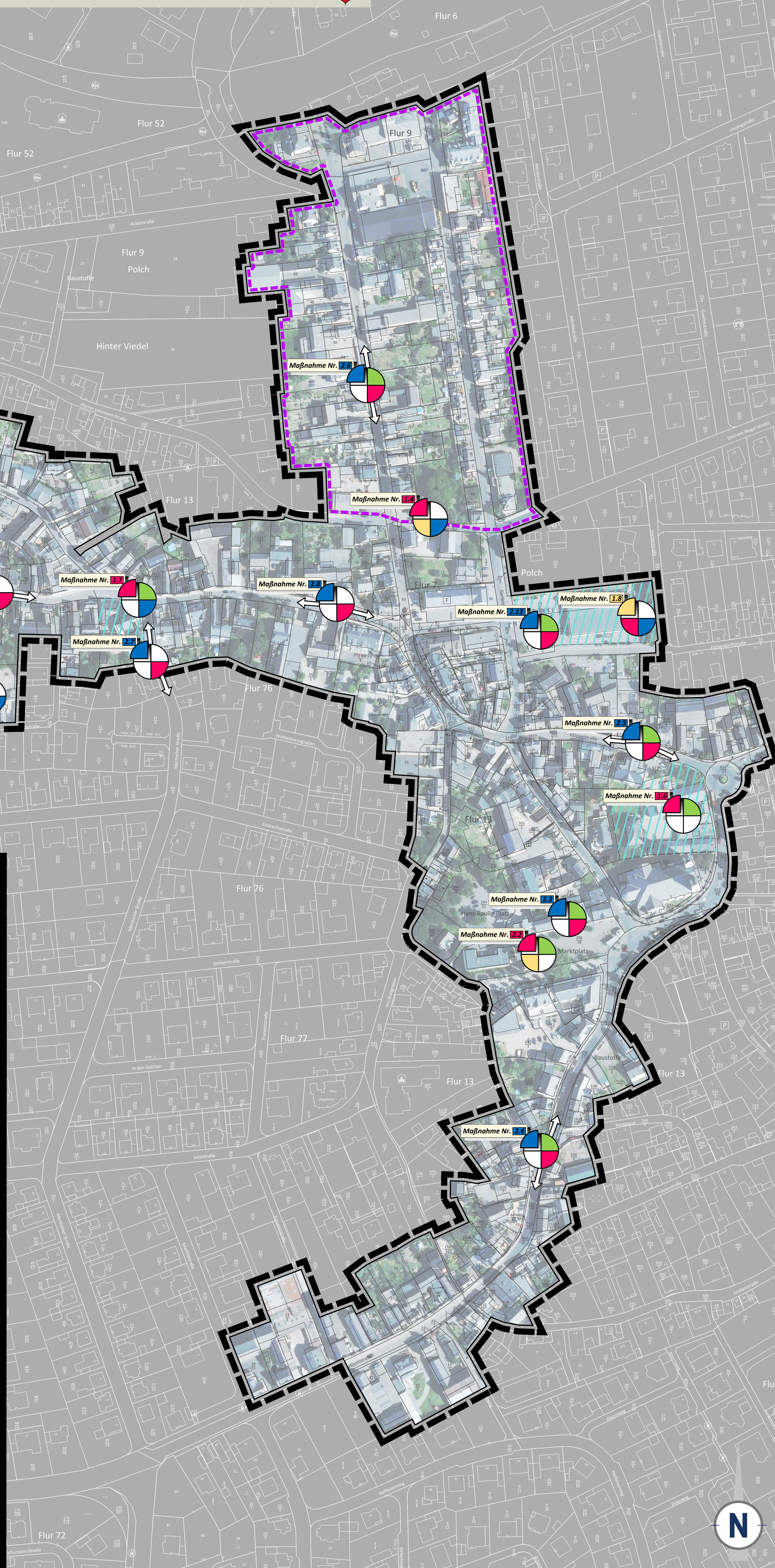
- Vorschlag zur Gebietsabgrenzung des Fördergebiets
- Bereich mit prioritärem städtebaulichen Entwicklungs- und Gestaltungsbedarf (Strukturelle Vorüberlegungen, Nutzungs- und Verwertungsstudien)
- Steuerung einer geordneten innergebietslichen Entwicklung via Bebauungsplan



Übersichtslageplan ohne Maßstab



„Stadtmittel“ in Polch - Gebietsentwicklung i.R. des Kooperationsverbundes Münstermaifeld-Ochtendung-Polch									
Maßnahmenkatalog zum integrierten Entwicklungskonzept (Darstellung in Plan und Text / in Text)									
Ziel	Kurzbeschreibung der Maßnahme	Ordnungsnummer KOFI	Zeithorizont	Akteure, Träger, Beteiligte	Berührte Handlungsfelder	Raum und Gestaltung	Kultur, Freizeit, Tourismus	Verkehr	Infrastruktur, Versorgung u. soz. Miteinander
1. Belebung und Entwicklung der Innenstadt	1. Machbarkeitsstudie „Altes Krankenhaus“	1.3.2	2016	Stadt, Eigentümer, Gutachter, Planungsbüro					
	2. Entwicklung des „alten Krankenhauses“ als „Haus für Kultur, Jugend und Fortbildung“ (inkl. Umwidmung, z.B. Mehrgenerationenpark)	2.2.2 3.4.1	hoch	2018 / 2019	Stadt, Eigentümer, Planungsbüro				
	3. Beratungsleistungen	1.5.1	hoch	2016 ff.	Stadt, Planungsbüro				
	4. Bebauungspläne zur Steuerung einer innergebietslichen Quartiersentwicklung	1.3.4	hoch	2018 u. 2020	Stadt, Planungsbüro				
	5. Private Sanierungsmaßnahmen	3.1.1	hoch	2016 ff.					
	6. Sanierung/Umnutzung des „Matthäuser Hofes“	3.1.2	hoch	2017	Stadt, Eigentümer				
	7. Revitalisierung des ehemaligen Gebiets „Venediger Hof“	3.1.3	hoch	2018					
	8. Umnutzung des ehem. REWE-Marktes	3.1.4	hoch	2019					
	9. Förderung privaten Engagements	1.2.1	hoch	2016 ff.	Stadt, Eigentümer, Planungsbüro				
	10. Überarbeitung der bestehenden Gestaltungssatzung	1.3.5	hoch	2017					
2. Aufwertung des öffentlichen Raums im Stadtkern / Verbesserung innerstädtischer Erreichbarkeiten, der Parksituation und der Barrierefreiheit	1. Erstellung eines Beleuchtungskonzeptes und eines Ausstattung- und Möblierungskataloges für den öffentl. Raum	1.3.6	hoch	2017	Stadt, Planungsbüro				
	2. Partielle Begrünungs-, Beleuchtungs- und Möblierungsmaßnahmen	2.6.1	hoch	2016 ff.	Stadt, Eigentümer, Planungsbüro				
	3. Schaffung eines Durchgangs vom Hans-Bauig-Platz zum Marktplatz	2.2.1 2.4.1 2.5.4	hoch	2020 ff.					
	4. Erstellung eines Mobilitätskonzeptes (Berücksichtigung von Auto-, Rad- und Fußgängerverkehr)	1.3.7	hoch	2018	Stadt, Planungsbüro				
	5. Funktionale Verbesserung und gestalterische Aufwertung des Kleppelstraßen	2.5.1	hoch	2016 – 2017	Stadt, LBM				
	6. Umgestaltung Laßport- und Bahnhofstraße	2.5.2	hoch	2020 ff.					
	7. Umgestaltung Meribacher Straße	2.4.2 2.5.5	hoch	2017					
	8. Umgestaltung Viedelstraße	2.5.6	hoch	2019					
	9. Umgestaltung Bachstraße	2.5.7	hoch						
	10. Umgestaltung Langgasse	2.5.8	hoch	2020 ff.					
	11. Umgestaltung Kehrstraße	2.5.9	hoch		Stadt, Eigentümer				
	12. Punktuelle Maßnahmen zur Verbesserung der Barrierefreiheit	2.5.3	hoch	2017 – 2019	Stadt				
	13. Errichtung öffentl. Toilettflächen (ehem. REWE-Markt)	2.2.3	hoch	2019	Stadt, Eigentümer				
14. Verbesserung der Beschleunigung	2.6.2	hoch	2017 – 2018	Stadt					
3. Kooperationsprojekte im Rahmen der überörtlichen Entwicklungsstrategie	1. Gestaltungsrübel „Maifeld“	1.3.3	hoch	2016 – 2017					
	2. Siehe auch „Ausstattungs- und Möblierungskatalog“ / „Beleuchtungskonzept“ (Schaffung einer einheitlichen u. kooperierenden „Corporate Identity“ im Kooperationsraum)	1.3.6 2.6.1	hoch	2017	Kooperationsgemeinden, Planungsbüro				
	3. Siehe auch „Durchgang Hans-Bauig-Platz–Marktplatz (VG)“ (Verbesserung des Zugangs zu Einrichtungen mit überörtl. Funktion)	2.2.1 2.4.1 2.5.4	hoch	2020 ff.	Stadt, Eigentümer, Planungsbüro				
	4. Siehe auch „Entwicklung des „alten Krankenhauses“ als „Haus für Kultur, Jugend und Fortbildung“ (inkl. Umwidmung, z.B. Mehrgenerationenpark)“ (Verbesserung der sozialen Infrastruktur im Kooperationsraum)	2.2.2 3.4.1	hoch	2018 / 2019	Stadt, Eigentümer, Planungsbüro				



Projekt/Maßnahme/Objekt
ERWEITERTES BUND-LÄNDER-PROGRAMM
"LÄNDLICHE ZENTREN"

Auftraggeber
STADT POLCH

Inhalt
ISEK: KONZEPTPLAN - MASSNAHMENÜBERSICHT

Gezeichnet/Datum: TV, DM 04/17 | Geprüft/Datum: JK 04/17 | Maßstab: 1:1000 | Blattgröße: 1,19/1,06 | Plan-Nr.: 914-P-KM

Index: Änderungen | Geändert/Geprüft: | Datum: |

WSW & PARTNER GMBH
 Planungsbüro für Umwelt | Städtebau | Architektur
 Heroldsbrunnweg 20 | 01657 Kaiserslautern | 0631.3423-0 | F. 0631.3423-200
 kontakt@wsw-partner.de | www.wsw-partner.de